

Obec Kónská

Obecný úrad v Kónskej, Školská 410/2, 013 13 Kónská

Č.j.: 12/381/2018-
Č. záznamu: 12/381/2018/ST/47-Ja
Vybavuje: Ing. Dita Jarinová
Tel: 041/5076515
E-mail: dita.jarinova@rajec.sk

dňa 1.8.2018

STAVEBNÉ POVOLENIE

Obec Kónská, ako stavebný úrad príslušný podľa §117 zákona č.50/1976 Zb. o územnom plánovaní a stavebnom poriadku v znení neskorších predpisov (stavebný zákon), v spojenom územnom a stavebnom konaní preskúmal podľa §37 a 62 stavebného zákona žiadosť o stavebné povolenie, ktorú dňa 6.6.2018 podal

**Jaroslav Przccek, Rozkvet 2003/20, 017 01 Považská Bystrica,
Petra Przccek, Rozkvet 2003/20, 017 01 Považská Bystrica**

a na základe tohto preskúmania vydáva podľa §39, 39a a 66 stavebného zákona a §4 a 10 vyhl.č.453/2000 Z.z., ktorou sa vykonávajú niektoré ustanovenia stavebného zákona

stavebné povolenie
v spojenom územnom a stavebnom konaní
na stavbu

Samostatne stojaci rodinný dom

na pozemku register "C" parc.č.844/1, parc.č.844/3 v katastrálnom území Kónská.

Stavba obsahuje:

- rodinný dom
- oplotenie
- kanalizačná prípojka a ČOV - umiestnenie

Pre umiestnenie a uskutočnenie stavby sa určujú tieto podmienky:

1. Stavba bude umiestnená na pozemku register "C" parc.č.844/1, 844/3 v katastrálnom území Kónská tak, ako je to zakreslené v situačnom výkrese v mierke 1:200, ktorý je súčasťou projektovej dokumentácie.
2. Odstupy RD od susedných pozemkov: od pozemku parc.č.844/2, k.ú. Kónská – min.5,07m, od pozemku parc.č.835, k.ú. Kónská - 6,20m, od RD č.250, Kónská - 7,00m, od pozemku parc.č.843, k.ú. Kónská - min.3,18m, od pozemku 846/3, k.ú. Kónská - 10,25m, terasa RD – od pozemku parc.č.846/3, Kónská – 5,25m, zastavaná plocha – 142,91m² /cca9,75mx12,35m + 4,50mx5,00m/+ spevnené plochy, obytná plocha – 113m², úžitková plocha – 290,91m², výška stavby od ±0,00 – 6,58m
3. OU PLO – stanovisko k zámeru výstavby RD na pozemku k.ú. Kónská zo dňa 15.6.2018 pod č.OUZA-PLO2018/02551-súhlasí za dodržania podmienok: "Zabezpečiť starostlivosť o poľnohospodársku pôdu, na ktorú bolo vydané toto stanovisko až do doby realizácie stavby, najmä pred zaburinením pozemkov a porastom samonáletu drevín "Vykonať skrývku humusového horizontu poľnohospodárskej pôdy a zabezpečiť jej hospodárne a účelné využitie na nezastavanej časti pozemku "Po realizácii výstavby, za účelom usporiadania evidencie druhov pozemkov v katastri nehnuteľnosti podľa §3 ods.2 zákona, požiadať Okresný úrad v Žiline, katastrálny
4. Stavba bude uskutočnená podľa projektovej dokumentácie overenej v stavebnom konaní, ktorú vypracovala Ing. Gabriela Gabčová, Hliny 1199/22, 017 07 Považská Bystrica a ktorá je prílohou tohto rozhodnutia, prípadné zmeny nesmú byť uskutočnené bez predchádzajúceho povolenia stavebného úradu.
5. Projektant zodpovedá v zmysle §46 stavebného zákona za správnosť, úplnosť a realizovateľnosť projektu
6. Stavba: rodinný dom - podpivničený objekt s obytným podkrovím, 5izbový, valbová strecha, sklon 25°, terasa pultová strecha, sklon 14°, krytina plech, prípojky na inžinierske siete – vodovodná - existujúca, elektro prípojka – existujúca, rekonštruovaná, kanalizačná prípojka do ČOV na pozemku stavebníka, splaškové vody budú odvedené do recipientu – vodný tok Porubský potok – povoľuje sa umiestnenie stavebného objektu, stavebný objekt - Domová čistiareň odpadových vôd - má charakter vodnej stavby

- podľa §52 vodného zákona a bude povoľovaná príslušným špeciálnym stavebným úradom, vykurovanie - kotol na pelety, teplovodné podlahové + telesá, dažďová voda do vsaku na pozemok investora.
7. Na pozemku sa nachádza rozostavaná konštrukcia, železobetónový skelet vrátane základov, ktorý bude tvoriť nosnú konštrukciu suterénu so stropom z PZD panelov. Jestvujúca časť stavby je prestrešená dočasným krovom s keramickou krytinou – prestrešenie sa zdemontuje, rovnako ako časť stropu v mieste navrhovaného schodiska. – stavba začatá na základe stav. Povolenia zo dňa 17.5.1991 pod č.3/234/1/91/Bk
 8. Parkovanie bude zabezpečené na pozemku stavebníka v garáži RD a spevnenej ploche
 9. Na streche budú osadené lapače snehu, ktoré zabránia padaniu snehu zo strechy a ríny s dažďovými zvodmi a nebudú presahovať žiadnou časťou nad susedné pozemky
 10. Vjazd z miestnej komunikácie – pozemok register "C" parc.č.2087, k.ú.Konská
 11. Vjazd bude realizovaný tak, aby neobmedzoval užívanie miestnej komunikácie a dažďová voda z pozemku stavebníka nestekala na príľahlú komunikáciu
 12. Oplotenie – od miestnej komunikácie bude oceľové s murovanými prvkami a bránou pre vjazd a brámkou pre peších, od susedných pozemkov – pletivo
 13. Obec Konská – Obec Konská nemá námietky voči realizácii stavby RD, je v súlade s UPN obce Konská
 14. Stavebník zabezpečí vytyčenie priestorovej polohy povoľovanej stavby oprávneným subjektom.
 15. Pred realizáciou stavebných prác stavebník zabezpečí vytyčenie všetkých podzemných a nadzemných inžinierskych sietí a ich ochranných pásiem v oblasti budúcej stavby, zemné práce vykonávať podľa STN736005, STN334050
 16. V prípade zistenia, že stavba sa nachádza v ochrannom alebo bezpečnostnom pásme inžinierskych sietí – dohodnúť podmienky realizácie stavby so správcom príslušných vedení
 17. Stanoviská správcov sietí :
 - a) SeVaK a.s. – vyjadrenie zo dňa 15.3.2018 pod č.O18005698/LKo – súhlasí, cez predmetnú parcelu č.844/1, k.ú. Konská v súčasnej dobe neprechádzajú inž. siete v správe SeVaK a.s.
 - b) Teom a.s. – vyjadrenie zo dňa 1.3.2018 pod č.6611805906 - záujmové územie dôjde do styku so sieťami elektronických komunikácií (SEK) spoločností Slovak Telekom, a.s. a/alebo DIGI SLOVAKIA, s.r.o. • dodržať Všeobecné podmienky ochrany SEK, ktoré sú neoddeliteľnou súčasťou tohto stanoviska •Existujúce zariadenia sú chránené ochranným pásmom (§68 zákona č.351/2011 Z. z.) a zároveň je potrebné dodržať ustanovenie §65 zák.č.351/2011 Z.z. o ochrane proti rušeniu • Vyjadrenie stráca platnosť uplynutím doby platnosti uvedenej vo vyjadrení, v prípade zmeny vyznačeného polygónu, dôvodu žiadosti, účelu žiadosti, v prípade ak uvedené parcelné číslo v žiadosti nezodpovedá vyznačenému polygónu alebo ak si stavebník nesplní povinnosť podľa vyjadrenia •Stavebník alebo ním poverená osoba je povinná v prípade ak zistil, že jeho zámer, pre ktorý podal uvedenú žiadosť je v kolízii so SEK Slovak Telekom, a.s. a/alebo DIGI SLOVAKIA, s.r.o. alebo zasahuje do ochranného pásma týchto sietí (najneskôr pred spracovaním projektovej dokumentácie stavby), vyzvať spoločnosť Slovak Telekom, a.s. na stanovenie konkrétnych podmienok ochrany alebo preloženia SEK prostredníctvom zamestnanca spoločnosti povereného správou sietí: Rastislav Kubík, rastislav.kubik@telekom.sk, +421415001398 •V zmysle §66 ods.7 zák.č.351/2011 Z.z. o elektronických komunikáciách sa do projektu stavby musí zakresliť priebeh všetkých zariadení v mieste stavby. Za splnenie tejto povinnosti zodpovedá projektant. • v zmysle §66 ods.10 zák.č.351/2011 Z.z. je potrebné uzavrieť dohodu o podmienkach prekládky telekomunikačných vedení s vlastníkom dotknutých SEK.. Bez uzavretia dohody nie je možné preložiť zrealizovať prekládku SEK. •v textovej časti vykonávacieho projektu musí figurovať podmienka spoločnosti Slovak Telekom, a.s. a DIGI SLOVAKIA, s.r.o. o zákaze zriaďovania skládok materiálu a zriaďovania stavebných dvorov počas výstavby na existujúcich podzemných kábloch a projektovaných trasách prekládok podzemných telekomunikačných vedení a zariadení •V prípade ak sa v definovanom území nachádza nadzemná telekomunikačná sieť, ktorá je vo vlastníctve Slovak Telekom, a.s. a/alebo DIGI SLOVAKIA, s.r.o., je potrebné zo strany žiadateľa zabezpečiť nadzemnú sieť proti poškodeniu alebo narušeniu ochranného pásma •Nedodržanie vyššie uvedených podmienok ochrany zariadení je porušením povinností podľa §68 zák.č.351/2011Z.z. o elektronických komunikáciách v platnom znení •V prípade, že žiadateľ bude so zemnými prácami alebo činnosťou z akýchkoľvek dôvodov pokračovať po tom, ako vydané vyjadrenie stratí platnosť, je povinný zastaviť zemné práce a požiadať o nové vyjadrenie •Pred realizáciou výkopových prác je stavebník povinný požiadať o vytyčenie polohy SEK spoločností Slovak Telekom, a.s. a DIGI SLOVAKIA, s.r.o. na povrchu terénu. Vzhľadom k tomu, že na Vašom záujmovom území sa môžu nachádzať zariadenia iných prevádzkovateľov, ako sú napr. rádiové zariadenia, rádiové trasy, televízne káblové rozvody, týmto upozorňujeme žiadateľa na povinnosť vyžiadať si obdobné vyjadrenie od prevádzkovateľov týchto zariadení •Vytyčenie polohy SEK spoločnosti Slovak Telekom a.s. a DIGI SLOVAKIA, s.r.o. na povrchu terénu vykoná Slovak Telekom, a.s. základe samostatnej objednávky do troch týždňov od jej doručenia na adresu spoločnosti alebo ju odovzdáte technikovi; Rastislav Kubík,

rastislav.kubik@telekom.sk, +421415001398, 0902719389 •Stavebník alebo ním poverená osoba je povinná bez ohľadu na vyššie uvedené body dodržať pri svojej činnosti aj Všeobecné podmienky ochrany SEK, ktoré tvoria prílohu tohto vyjadrenia •v prípade ak plánujete napojiť nehnuteľnosť na verejnú elektronickú komunikačnú sieť úložným vedením, je potrebné do projektu pre územné rozhodnutie doplniť aj telekomunikačnú prípojku •Poskytovateľ negarantuje geodetickú presnosť poskytnutých dát, Poskytnutie dát v elektronickej forme nezabavuje žiadateľa povinností požiadať o vytýčenie.

- c) SSD – vyjadrenie zo dňa 3.4.2018 pod č.4600042009/4 - V predmetnej lokalite katastra Kónská KN-844/Í sa nachádzajú nadzemné NN vzdušné vedenia a podperné body. •Od uvedených energetických zariadení žiadame dodržať ochranné pásmo v zmysle zák.č.251/2012 Z.z., a bezpečné vzdialenosti podľa príslušných noriem STN. (VN vzdušné vedenie 22kV od krajného vodiča na každú stranu 10m, NN vzdušné vedenie od krajného vodiča na každú stranu 1m, VN a NN zemné káblové vedenie na každú stranu 1m) •Pri realizácii výkopových prác neporušiť celistvosť uzemňovacej sústavy •Pri manipulácii mechanizmami v blízkosti elektroenergetických zariadení SSD, ako aj pri prácach v ochrannom pásme v ich bezprostrednej blízkosti, je potrebné bezpodmienečne predjednať postup prác na stredisku Údržby- Žilina – okolie •v danej lokalite sa môžu nachádzať aj podzemné vedenia tretích osôb
- d) SPP-D a.s. – vyjadrenie zo dňa 9.3.2018 pod č.TD/NS/0217/2018/Šo - V záujmovom území sa nachádza: plynárenské zariadenie (technologický objekt):STL plynovod DN 50 OCEL a ochranné a bezpečnostné pásmo plynárenského zariadenia, súhlasí s vydaním stavebného povolenia na vyššie uvedenú stavbu (bez jej plynofikácie) za dodržania nasledujúcich všeobecných podmienok: •Pred realizáciou zemných prác a/alebo pred začatím vykonávania iných činností, je stavebník povinný požiadať SPP-D o presné vytýčenie existujúcich plynárenských zariadení na základe písomnej objednávky •v záujme predchádzaniu poškodenia plynárenského zariadenia, ohrozenia jeho prevádzky a/alebo prevádzky distribučnej siete, SPP-D vykonáva bezplatne vytyčovanie plynárenských zariadení do vzdialenosti 100m, alebo ak doba vytyčovania nepresiahne 1 hodinu •stavebník je povinný oznámiť začatie prác v ochrannom pásme plynárenských zariadení zástupcovi prevádzkovateľa SPP-D (p. Marián Kuchár, tel.č.+421412424107) najneskôr 7dní pred zahájením plánovaných prác •stavebník je povinný zabezpečiť prístupnosť plynárenských zariadení počas realizácie stavby z dôvodu potreby prevádzkovania plynárenských zariadení, najmä výkonu kontroly prevádzky, údržby a výkonu odborných prehliadok a odborných skúšok opráv, rekonštrukcie (obnovy) plynárenských zariadení • stavebník je povinný umožniť zástupcovi SPP-D vstup na stavenisko a výkon kontroly realizácie činností v ochrannom pásme plynárenských zariadení •stavebník je povinný realizovať výkopové práce vo vzdialenosti menšej ako 1,5m na každú stranu od obrysu existujúcich plynárenských zariadení v súlade s STN 733050 až po predchádzajúcom vytýčení plynárenských zariadení výhradne ručne bez použitia strojových mechanizmov •ak pri výkopových prácach bolo odkryté plynárenské zariadenie, je stavebník povinný kontaktovať pred zasypaním výkopu zástupcu SPP-D na vykonanie kontroly stavu obnaženého plynárenského zariadenia, podsypu a obsypu plynovodu a uloženia výstražnej fólie; výsledok kontroly bude zaznamenaný do stavebného denníka •prístup k akýmkoľvek technologickým zariadeniam SPP-D nie je povolený a manipulácia s nimi je prísne zakázaná, pokiaľ sa na tieto práce nevzťahuje vydané povolenie SPP-D •odkryté plynovody, káble, ostatné inžinierske siete musia byť počas odkrytia zabezpečené proti poškodeniu •stavebník nesmie nad trasou plynovodu realizovať také terénne úpravy, ktoré by zmenili jeho doterajšie krytie a hĺbku uloženia, v prípade zmeny úrovne terénu požadujeme všetky zariadenia a poklopy plynárenských zariadení osadiť do novej úrovne terénu •každé poškodenie zariadenia SPP-D, vrátane poškodenia izolácie potrubia, musí byť ihneď ohlásené SPP-D na tel.č.:0850111727 •SPP-D môže pri všetkých prípadoch poškodenia plynárenských zariadení podať podnet na Slovenskú obchodnú inšpekciu (SOI), •stavebník je povinný pri realizácii stavby dodržiavať ustanovenia Zákona o energetike, Stavebného zákona a iných všeobecne záväzných právnych predpisov, ako aj podmienky uvedené v Zápise z vytýčenia plynárenských zariadení a taktiež ustanovenia Technických pravidiel pre plyn najmä TPP70202 •stavebník je povinný rešpektovať a zohľadniť existenciu plynárenských zariadení a/alebo ich ochranných a/alebo bezpečnostných pásiem •stavebník je povinný pri súbahu a križovaní navrhovaných vedení s existujúcimi plynárenskými zariadeniami dodržať minimálne odstupové vzdialenosti v zmysle STN 736005 a TPP 90601 •stavebník nesmie v ochrannom pásme plynárenských zariadení v zmysle §79 a §80 Zákona o energetike umiestňovať nadzemné stavby, kontrolné šachty, trvalé porasty apod.,
18. Podmienky zo stanovísk dotknutých orgánov :
- a) OU OSŽP ŠVS – záväzné stanovisko zo dňa 6.2.2018 pod č.OU-ZA-OSZP3-2018/009667-002Ros - Stavebný objekt - Domová čistiareň odpadových vôd - má charakter vodnej stavby podľa §52 vodného zákona, a preto podlieha vydaniu stavebného povolenia podľa §26 cit. zákona tunajším orgánom štátnej vodnej správy. Žiadosť o stavebné povolenie bude predložená na špeciálny stavebný úrad v zmysle ustanovení stavebného a vodného zákona •K stavebnému konaniu predložiť: •projektovú dokumentáciu

stavby vyhotovenú autorizovaným projektantom na vodné stavby •právoplatné rozhodnutie o umiestnení stavby •záväzné stanovisko vydané mieste príslušným stavebným úradom podľa §120 ods.2 zák.č.50/1976Zb. stavebného zákona v nadväznosti na §140b stavebného zákona v platnom znení •údaje z SHMÚ o vodnom toku Porubský potok •súhlas správcu vodného toku Porubský potok •Vodná stavba ČOV bude v zmysle §36 ods.4 vodného zákona povolená ako dočasná stavba •Súčasťou žiadosti o stavebné povolenie bude žiadosť o povolenie na osobitné užívanie podľa §21 ods.1 písm.c) vodného zákona.

- b) SVP š.p. – stanovisko zo dňa 9.4.2018 pod č.CS SVP OZ PN 1510/2018/4- súhlasí, v prípade, že nie je v obci vybudovaná verejná kanalizácia a objekt bude celoročne obývaný, limitovať ukazovateľ BSK5 na odtoku z ČOV: p25mg/l, s vyústením do neupraveného vodného toku Porubský súhlasí za podmienky – okolitý terén uviesť do pôvodného stavu Pri uskutočňovaní stavby je nutné dodržiavať predpisy týkajúce sa bezpečnosti práce a technických zariadení, predovšetkým vyhl.č.147/2013 Z.z., ktorou sa ustanovujú podrobnosti na zaistenie bezpečnosti a ochrany zdravia pri stavebných prácach a prácach s nimi súvisiacich a podrobnosti o odbornej spôsobilosti na výkon niektorých pracovných činností a dbať na ochranu zdravia a osôb na stavenisku.
19. Pri uskutočňovaní stavby je nutné dodržiavať predpisy týkajúce sa bezpečnosti práce a technických zariadení, predovšetkým vyhlášky č.147/2013 Z.z., ktorou sa ustanovujú podrobnosti na zaistenie bezpečnosti a ochrany zdravia pri stavebných prácach a prácach s nimi súvisiacich a podrobnosti o odbornej spôsobilosti na výkon niektorých pracovných činností a dbať na ochranu zdravia a osôb na stavenisku.
20. Pri stavbe budú dodržané ustanovenia vyhlášky č. 532/2002 Z.z., ktorou sa ustanovujú podrobnosti o všeobecných technických požiadavkách na výstavbu a o všeobecných technických požiadavkách na stavby užívané osobami s obmedzenou schopnosťou pohybu a orientácie, ktoré upravujú požiadavky na uskutočnenie stavieb a príslušné technické normy.
21. Stavba bude dokončená najneskôr do 3 rokov odo dňa nadobudnutia právoplatnosti tohto rozhodnutia.
22. Stavba bude uskutočnená svojpomocne;
23. Odborný dozor nad realizáciou stavby bude vykonávať: Ing. Martin Káčer, 013 23 Višňové 863
24. Stavebníkovia sa v zmysle §66 ods.2 písm.h ukladá povinnosť oznámiť stavebnému úradu začatie stavby .
25. V prípade potreby vstupu a využitia okolitých pozemkov počas realizácie stavby - podrobnosti stavebník dohodne s majiteľom predmetnej nehnuteľnosti /termín, čas, rozsah využitia/
26. Stavebné práce nesmú obmedziť plynulosť a bezpečnosť cestnej premávky na príľahlej komunikácii, ak dôjde k znečisteniu cesty zabezpečiť okamžité vyčistenie, nevytvárať prekážky na ceste, materiál uskladniť mimo cesty, pred akýmkoľvek zásahom do cesty je potrebné požiadať správcu cesty o vyjadrenie, prípadne o určenie podmienok a odsúhlasenie dočasného dopravného značenia
27. Likvidáciu odpadu zabezpečiť na povolenú skládku v zmysle zákona o odpadoch a VZN obce Kónská
28. Po skončení prác uviesť všetky použité plochy do pôvodného stavu
29. Stavebník je povinný viesť o stavbe stavebný denník, ktorý potvrdzuje osoba vykonávajúca stavebný dozor
30. Pri vstupe na stavenisko bude umiestnená tabuľka "Stavba povolená"/§43i ods.3 písm.b/
31. Po skončení stavby je stavebník požiada príslušný stavebný úrad o kolaudáciu stavby /§76 staveb. zákona/
32. Stavebné povolenie je záväzné aj pre právnych nástupcov stavebníka a ďalších účastníkov konania
33. Stavebník, oprávnená osoba uskutočňujúca stavbu, ako aj vlastník stavby sú povinní umožniť orgánom štátneho stavebného dohľadu vstupovať na stavenisko a na stavbu, nazerať do dokumentácie
34. Stavebné povolenie stráca podľa §67 stavebného zákona platnosť, ak sa s uskutočnením stavby nezačne do 2 rokov odo dňa nadobudnutia právoplatnosti.
35. So stavbou nesmie byť začaté, pokiaľ stavebné povolenie nenadobudne právoplatnosť

Odôvodnenie:

Dňa 6.6.2018 podal stavebník žiadosť o vydanie stavebného povolenia na stavbu. Uvedeným dňom bolo začaté spojené územné a stavebné konanie. Stavebný úrad oznámil začatie stavebného konania všetkým známym účastníkom konania a dotknutým orgánom a organizáciami. Na prerokovanie žiadosti súčasne nariadil ústne pojednávanie spojené s miestnym zisťovaním na 19.7.2018, o výsledku ktorého bol spísaný záznam. Na konanie sa dostavili účastníci konania, ktorí nemali pripomienky a námietky k osadeniu a realizácii stavby. Stavebný úrad v uskutočnenom správnom konaní preskúmal predloženú žiadosť z hľadísk uvedených v §37 a 62 stavebného zákona, prerokoval ju s účastníkmi konania a s dotknutými orgánmi a organizáciami a zistil, že jej realizáciou alebo užívaním nie sú ohrozené záujmy chránené stavebným zákonom, predpismi vydanými na jeho uskutočnenie a osobitnými predpismi. Stavebný úrad zaistil vzájomný súlad predložených stanovísk dotknutých orgánov a organizácií požadovaných osobitnými predpismi, zabezpečil plnenie požiadaviek vlastníkov a správcov pre napojenie do sietí technického vybavenia a ich stanoviská a požiadavky zahrnul do podmienok tohto rozhodnutia. Projektová dokumentácia stavby spĺňa všeobecné technické požiadavky na výstavbu. Umiestnenie stavby je v súlade so schválenou územnoplánovacou dokumentáciou. Stavebný úrad v priebehu

konania nezistil dôvody, ktoré by bránili povoleniu stavby. Stavebný úrad preto rozhodol tak, ako je uvedené vo výroku tohto rozhodnutia. Účastníci konania: Jaroslav Przeczek, Petra Przeczek, Anna Hodášová, Zdena Súkeníková, Jana Maniaková, Margita Frašková, Magdaléna Lauferbafová, Pavol Masár, Filip Kavecký, Katarína Pekarová, Jozef Pekara, Miroslav Brodňan, Mária Brodňanová, Ing. Gabriela Gabčová, Ing. Martin Káčer. Námietky účastníkov neboli v konaní uplatnené.

Poučenie o odvolaní:

Proti tomuto rozhodnutiu je možné podľa §54 ods. 1 a 2 správneho poriadku podať odvolanie na Obec Kanská, Obecný úrad v Kanskej, Školská 410, 013 13 Kanská v lehote 15 dní odo dňa doručenia rozhodnutia. Rozhodnutie je vykonateľné až po nadobudnutí právoplatnosti. Právoplatné rozhodnutie je preskúmateľné súdom.

Ing. Janka Stupňanová
starostka obce Kanská

Toto oznámenie musí byť vyvesené na úradnej tabuli mesta /obce/ na dobu 15 dní.

Vyvesené dňa: 17-08-2018

Zvesené dňa:

Pečiatka a podpis orgánu, ktorý potvrdzuje vyvesenie a zvesenie oznámenia.

Obec Kanská
013 13 Kanská














Poplatok: Správny poplatok podľa zákona č. 145/1995 Z.z. o správnych poplatkoch v znení neskorších predpisov položky 60 písm. a ods. 1 vo výške 50.00 € bol zaplatený dňa 6.6.2018.

Príloha: overená projektová dokumentácia

Doručí sa:

Jaroslav Przeczek, Rozkvet súp. č. 2003/20, 017 01 Považská Bystrica
Petra Przeczek, Rozkvet súp. č. 2003/20, 017 01 Považská Bystrica
Anna Hodášová,
Zdena Súkeníková,
Jana Maniaková,
Margita Frašková,
Magdaléna Lauferbafová,
Pavol Masár,
Filip Kavecký,
Katarína Pekarová,
Jozef Pekara,
Miroslav Brodňan,
Mária Brodňanová,
Ing. Gabriela Gabčová, Hliny súp. č. 1199/22, 017 07 Považská Bystrica
Ing. Martin Káčer, Višňové súp. č. 863, 013 23 Višňové
Stredoslovenská Distribučná, a.s., Pri Rajčianke súp. č. 2927/8, 010 47 Žilina
SPP-D a.s., Mlynské Nivy súp. č. 44, 825 19 Bratislava
SeVaK a.s., Bôrická cesta súp. č. 1960, 010 57 Žilina
Tcom a.s., Poštová súp. č. 1, 010 01 Žilina
SVP š.p., Nábřežie I. Krasku súp. č. 834/3, 921 80 Piešťany
Okresný úrad, OSŽP ŠVS, Vysokoškolákov súp. č. 8556/33B, 010 08 Žilina
Obec Kanská, Školská súp. č. 410/2, 013 13 Kanská

LEGENDA:

-  Navrhovaný rodinný dom
-  Terasa
-  Prístupový chodník a zastrešené plochy
-  Vstup do objektu
-  V5 ○ Vodovodná prípojka HIFe 3/2 dl. 8,2m
-  V6 ○ Vodomerne šachta – jesiňáčka
-  R5 ○ Konektorová prípojka PVC160 3% dl. 10m
-  R6 ○ Revízná šachta PVC Ø425
-  (OV) Čistiarň odpadových vôd – samostatné
-  V8 ○ Dodávková kanalizácia PVC200 2% dl. 48m
-  V9 ○ Vysokovaca jama 5m.3
-  Elektrická káblová NN prípojka – jesiňu
-  Elektromerová skrinka v opienení

- pri nábehu vedení je potrebné dodržať vzdialenosť pod
- pod pod komunikáciu viesť prípojky v oceľ. chránenkách
- pred začiatkom zemných prác je investor povinný vyjsť
- presnú polohu podzemných inžinierskych sietí podľa ato
- pred začiatkom výstavby je potrebné geodetický zamer

 PB-100,000 (humé hrone porovnáte stropu je 0,000 = 100,130 (podlaha prízemie navrhované

| | |
|---|--|
| Zodp. architekt: | Ing. G. Gajdoš |
| Vypracoval: | Ing. G. Gajdoš |
| Investor: | Jaroslav Puzoska, Rozdiel 2685/20, Považská Bystrica |
| Miesto stavby: | Rozdiel |
| SAMOSTATNE STOJACI RODINNÝ DŮ | |
| parc.č. 844/1, 844/3 | |
| Návrh domu, Architektonická - staviteľné riešenie | |
| Vyhovel: Sloboda | |

